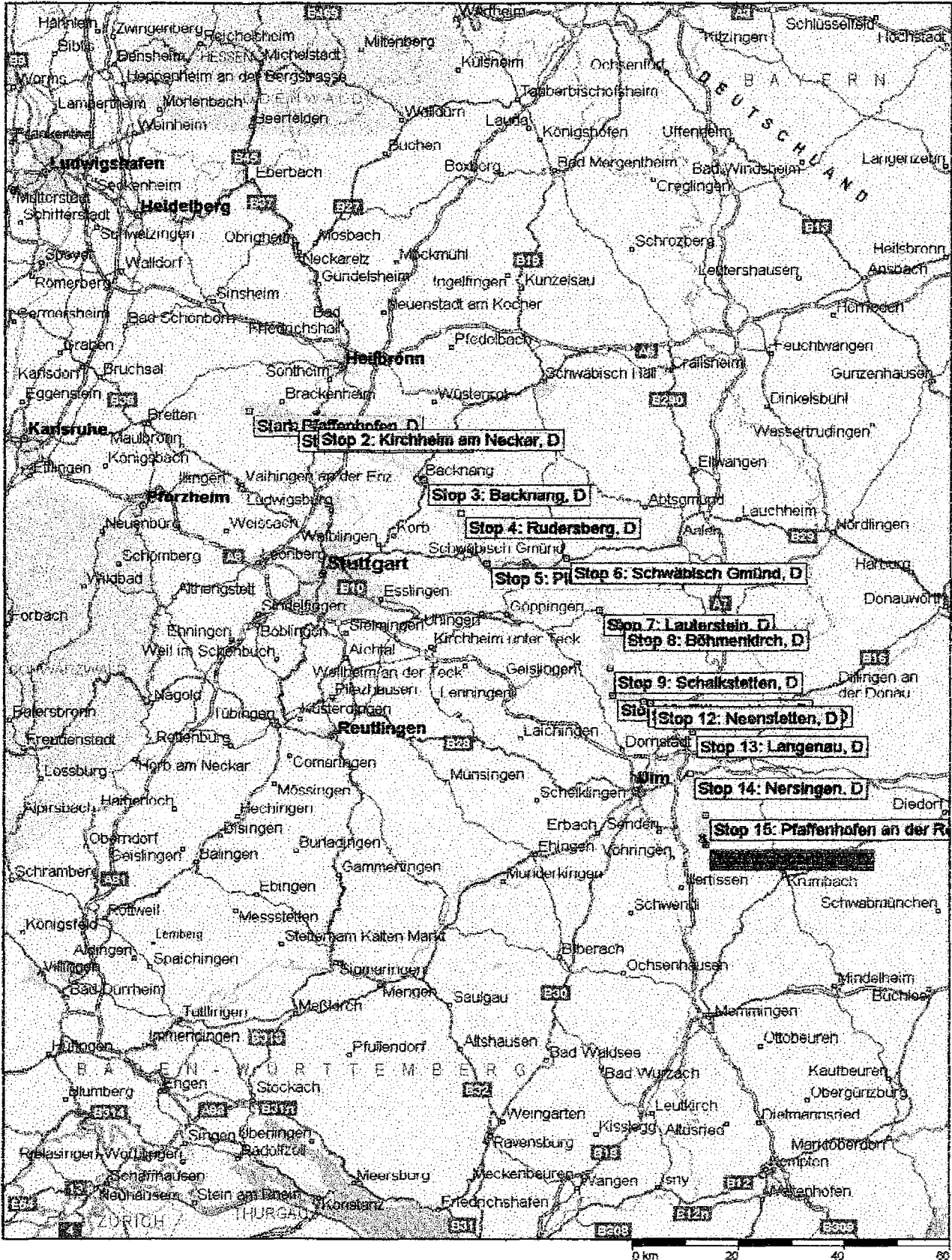
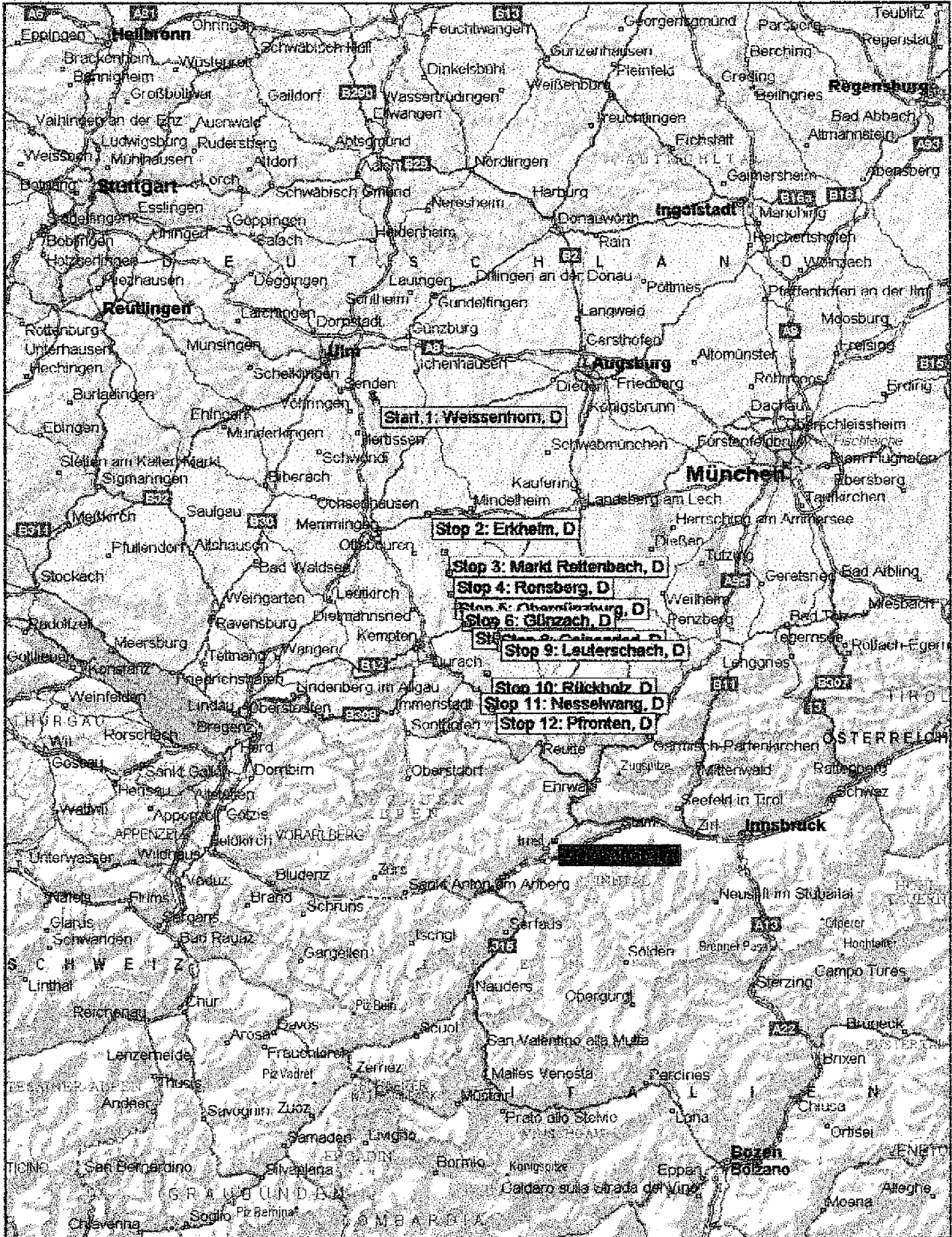


Route



**AutoRoute
Express**

Route




0 km 20 40 60 80

**AutoRoute
Express**

Alternativ Imst-Timmeisjoch-Lana

2 Stunden, 29 Minuten, 126 Kilometer

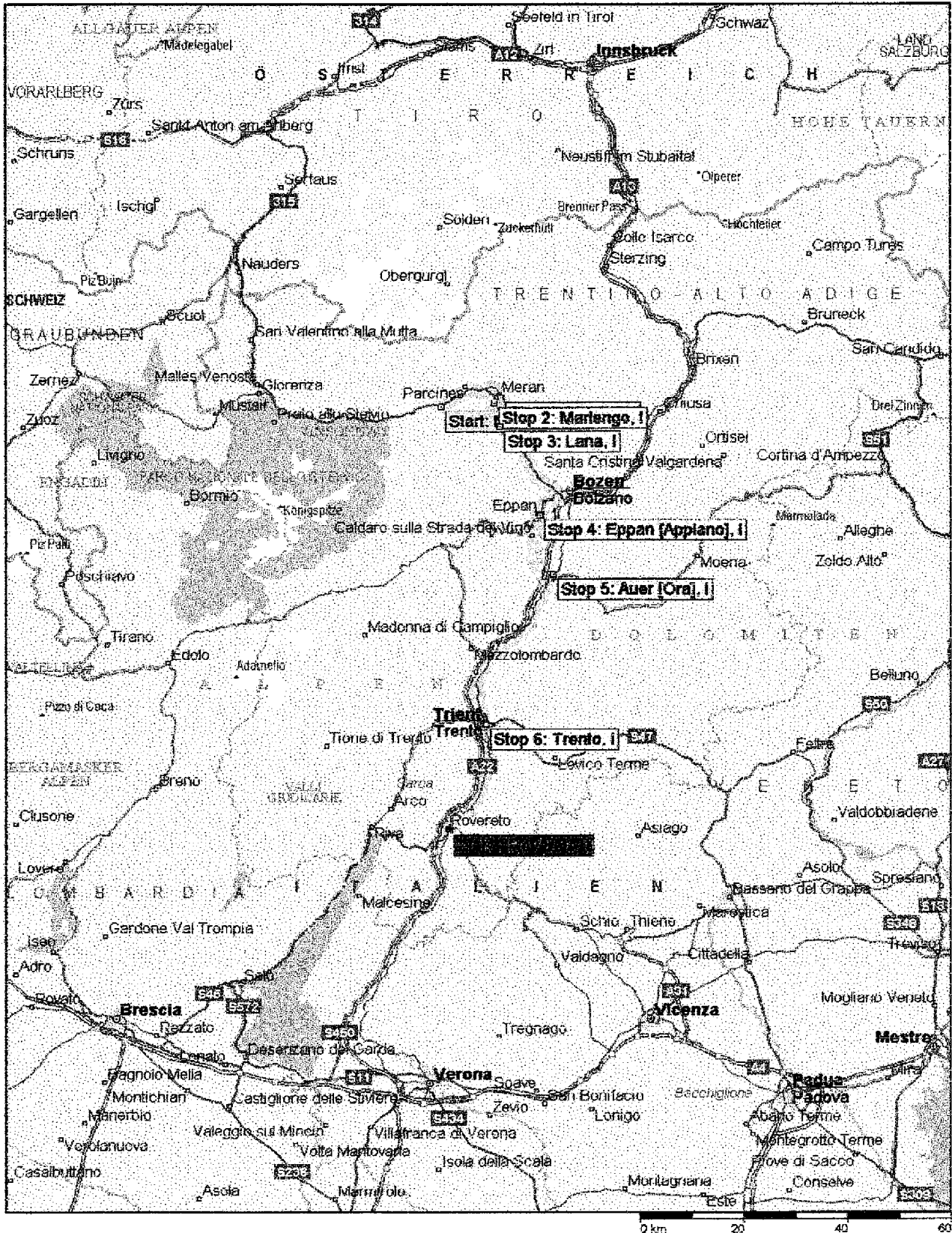


0 km 10 20 30 40 50

**AutoRoute
Express**

4.Tag

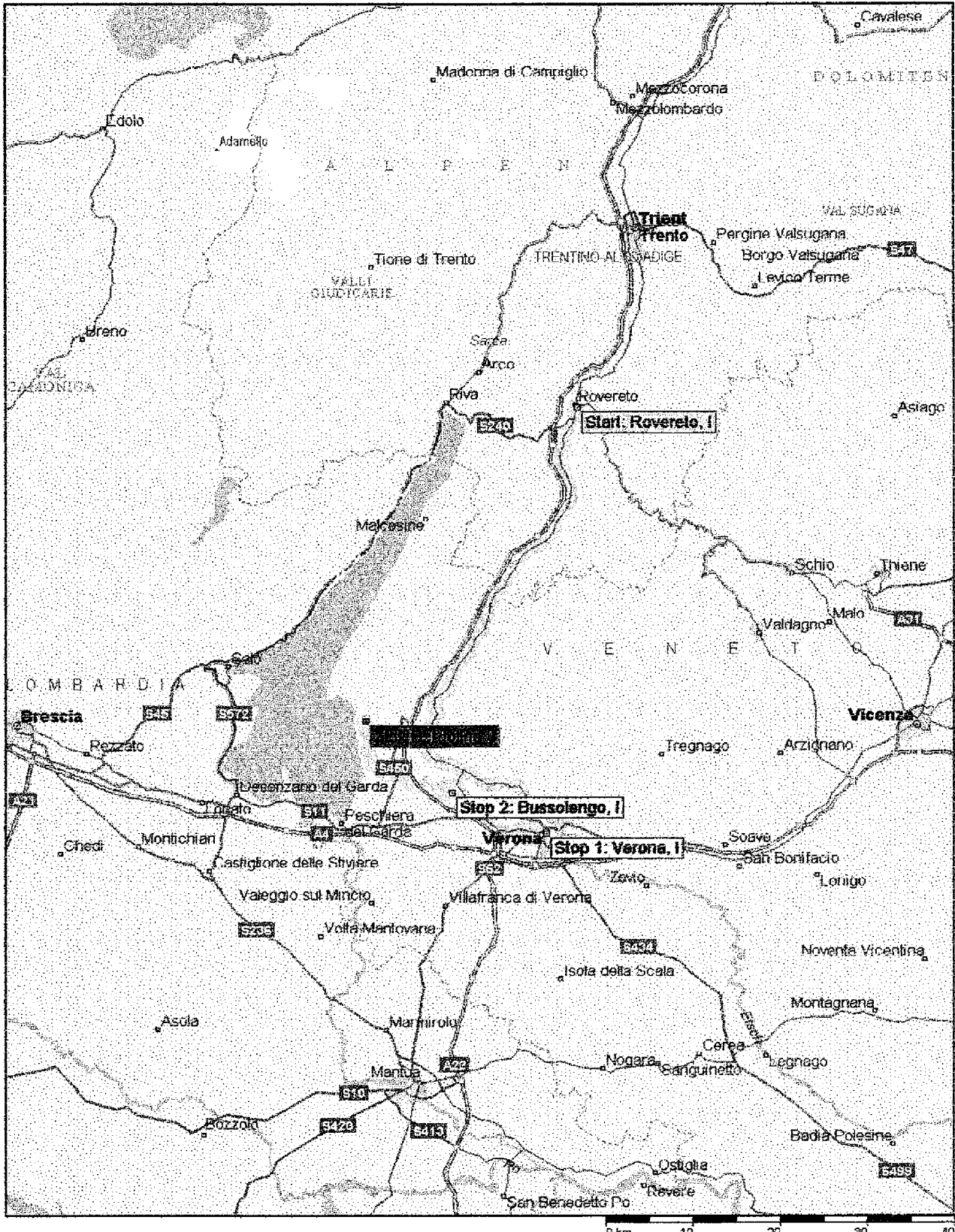
2 Stunden, 18 Minuten, 128 Kilometer



**AutoRoute
Express**

5.Tag

1 Stunde, 37 Minuten, 97 Kilometer



**AutoRoute
Express**

Etappe1 Pfaffenhofen-Weißenhorn

Pfaffenhofen-Botenheim-Bönnigheim-Kirchheim/N.BAB AnschlußMundelsheim

Backnang-KM42-Allmersbach-Rudersberg-Schlechtbach-Miedelsbach-Haubersbronn-

Links ab Richtung (Weizheim(-Urbach-Plüderhausen-Lorch-(Radweg Schw. Gmünd

Schwäbisch Gmünd-KM84-Unterbettingen-Weiler-(Furtlepaß 650 ü.NN)-Degenfeld

Lauterstein B466-Böhmenkirch-Steinenkirch-Gussenstadt-Gerstetten-KM118-Altheim

1.links ab,vor Ortsausgang links auf Wirtschaftsweg nach Mehrstetten-Mehrstetten

links abbiegen nach Ballendorf-Ballendorf-Nerenstetten.Langenua KM140-(U99)-

Unterechingen-Nersingen-Pfaffenhofen a.d. Roth-Attenhofen-Weißenhorn KM167

KM Angaben ohne Gewähr

Etappe2 Weißenhorn-Tarrenz

Weißenhorn-Buch-Unterroth-oberroth-Babenhausen-Klosterbeuren-Lauben-Erkheim

Sontheim-Gottenau-Markt-Rettenbach-KM46-Ronsberg-Obergünzburg-Günzach

Kraftisried-Unterthinggau-Geisenried-(Achtung schlechte Ausschilderung)

Engratsried-Leuterschach-Ronried-Wald-Rückholz-Nesselwang-KM94-Pfronten-

Weißbach-Pfronten Steinach-Vils(A)-Musau-Reutte durch die Stadt fahren

Engpaß(946m)-Heiterwang-Lermoos-Bieberwier-Fernpaß(1209m)-KM150-

Nassereith-Tarrenz(KM170)

Etappe3 Tarrenz-Rabland über Timmelsjoch

Tarrenz-ImstB189-auf B171 bis Abzweigung Sölden(B186)-bis zur

Paßhöhe Timmelsjoch(2505m)sind es mal gerade 59km-vom Dach

der Tour geht es 27km abwärts ACHTUNG viele kleine,unbeleuchtete

Tunnel und schlechte Fahrbahn Moos-St. Leonhardt i. Passeier(KM104)

St.Martin Meran-in Richtung Reschenpaß SS38 fahren-Rabland (KM135)

Etappe 4 Rabland-Rovereto

Rabland-Marling-Tscherms-Lana-Nals-Andrian-Hocheppan-Eppan(KM35)

Kaltern-Tramin-Kurtatsch-Margreid-Kurting-(nicht nach Salurn abbiegen)

Rovere della Luna Mezzocorona(KM70)-Autobahn kreuzen-St. Micheleall

Adige(SS12)-Lavis-Trento-Mattarello-Calliano-Rovereto(ca.115km)

Etappe 5 Rovereto-Malcesine über Verona

Rovereto-Ala-Dolce-Volargne-Verona-Bussolengo-Lazise-Bardolino

Garda-Torri de Benaco-Brenzzone-Malcesine(ca.95km)